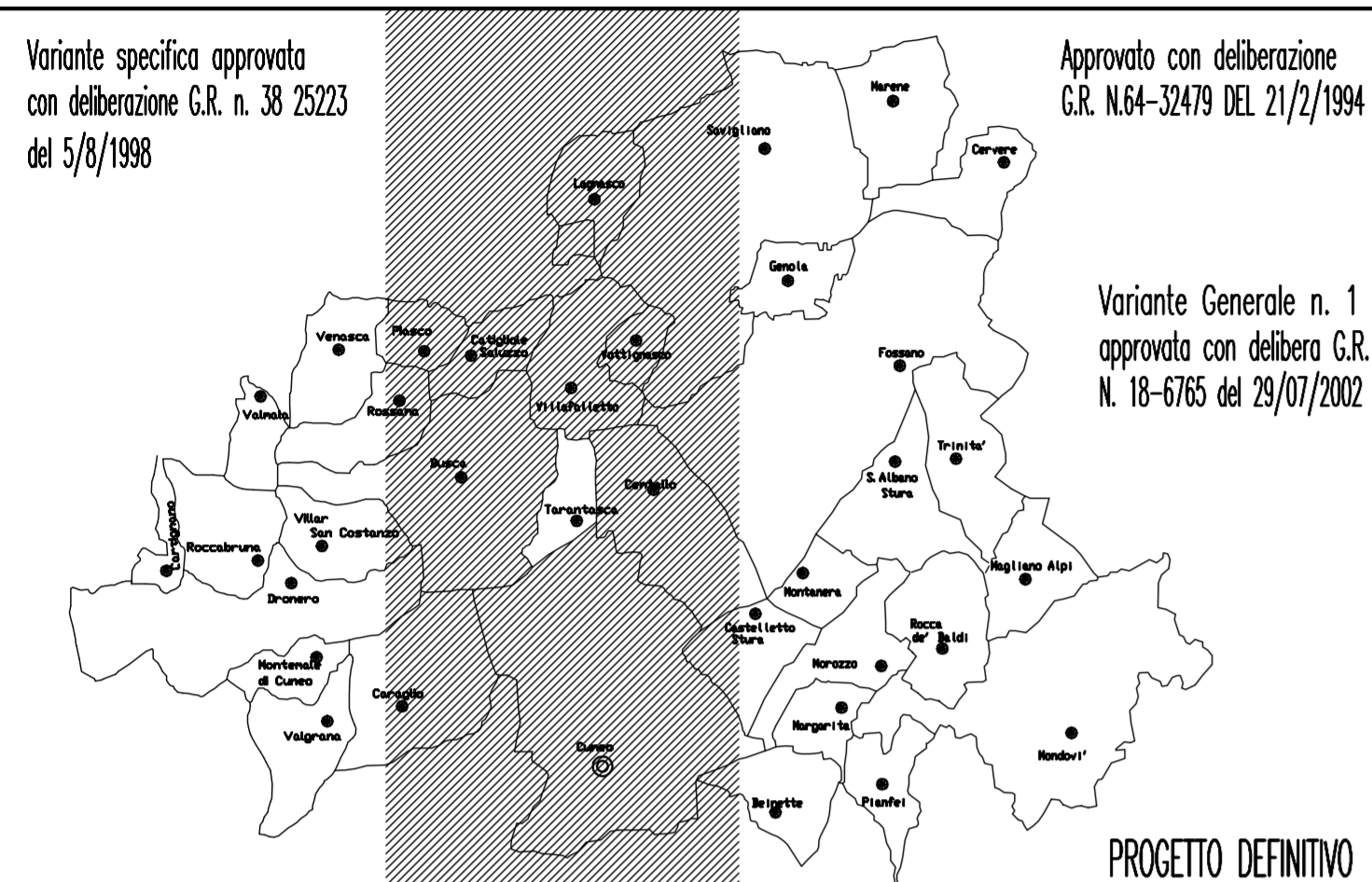


COMUNE DI TARANTASCA

PIANO REGOLATORE GENERALE COMUNALE

Variante specifica approvata con deliberazione G.R. n. 38 25223 del 5/8/1998

Approvato con deliberazione G.R. N.64-32479 DEL 21/2/1994



Variante Generale n. 1 approvata con delibera G.R. N. 18-6765 del 29/07/2002

PROGETTO DEFINITIVO

VARIANTE PARZIALE N. 14 Art. 17, 5° Comma L.R. 56/77 e s. m. ed. i. 2018

TAVOLA: 18/VP14

PLANIMETRIA DI PROGETTO VI
- ASSETTO AREA PRODUTTIVA -

SCALA 1:2000

visto: il sindaco il Responsabile del Servizio

approvato con delibera C.C. n. ^ in data

STUDIO DI URBANISTICA ing. Manlio Dardo



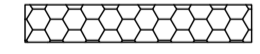

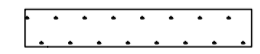


CUNEO-Corso G. Ferraris 11-Tel.0171-67052

l'incaricato

Collaboratore: arch. Enrico Pacifico


LEGENDA

BASE CARTOGRAFICA: COMPOSIZIONE CATASTALE 1:2000



-  AMBITO DI STRUMENTO URBANISTICO ESECUTIVO (soppresso con la VP 14)
 -  AREA DESTINATA AD INSEDIAMENTI PRODUTTIVI E COMMERCIALI DI NUOVO IMPIANTO (P.N.4) (ARTT. 17-22 N.T.A.)
 -  AREE PER ATTREZZATURE FUNZIONALI AGLI INSEDIAMENTI PRODUTTIVI COME DA P.E.C. APPROVATO (ART. 20 N.T.A.)
 -  LOCALIZZAZIONE COMMERCIALE URBANO-PERIFERICHE NON ADDENSATE L2 DI VARIANTE PARZIALE N.5 (COME DA D.C.C. N.18 DEL 29/11/07 APPROVAZIONE CRITERI COMUNALI) (ART. 43 N.T.A.)
 -  AREE AGRICOLE DI RISPETTO ALLE AREE PRODUTTIVE (ART. 25 N.T.A.)
 -  RESIDENZA EXTRA-AGRICOLA (ART. 24 N.T.A.)
 -  AREE AGRICOLE (ART. 24 N.T.A.)
- TUTTO IL TERRITORIO COMUNALE E' COMPRESO IN CLASSE I DI CUI ALLA CIRCOLARE P.G.R. 7/LAP DEL 8/5/1996 (ART. 28 N.T.A.)

Planimetria aggiornata alla situazione esistente al 14 Febbraio 2007

LEGENDA DELLA VARIANTE PARZIALE N. 4

-  AREE INTERESSATE DAI LAVORI DI SISTEMAZIONE DELL'INTERSEZIONE (ROTATORIA) TRA LA S.P. n.25 CUNEO-TARANTASCA-VILLAFALLETTO CON LA STRADA COMUNALE VIA TASNERE e VIA dei DOTTA e L'INGRESSO AL P.E.C. COME DA "PIANO PARTICELLARE DI OCCUPAZIONE" DA ALLEGARE AL PROGETTO ESECUTIVO DELL' INTERVENTO.

LEGENDA DELLA VARIANTE PARZIALE N. 14

-  AMBITO DI AREA PN4 CON PEC SCADUTO DA COMPLETARE NEI LOTTI ANCORA LIBERI CON PERMESSO DI COSTRUIRE DIRETTO CON IL RISPETTO DELLE SUPERFICI COPERTE E DEI PARAMETRI FISSATI DAL P.E.C. (Art. 20 N.T.A.)
-  AMBITO DEL LOTTO AL FOGLIO CATASTALE N.3 MAPPALE 217 DA COMPLETARE CON UN SECONDO FABBRICATO CON P. DI C. DIRETTO CON IL RISPETTO DELLA SUPERFICIE COPERTA PREVISTA DAL PEC MA CON UNA ALTEZZA MASSIMA DEL FABBRICATO DI MT. 12 ANZICHE' MT. 11. (Art. 20 N.T.A.)

